

ГРАФИЧЕСКОЕ ОПИСАНИЕ
местоположения границ населенных пунктов, территориальных
зон, особо охраняемых природных территорий, зон с особыми
условиями использования территории

Публичный сервитут объекта «Газопровод высокого давления P меньше или равно 1,2 МПа, пункт редуцирования газа, газопровод среднего давления P меньше или равно 0,3 МПа»

(наименование объекта, местоположение границ которого описано (далее - объект)

Раздел 1

Сведения об объекте		
№ п/п	Характеристики объекта	Описание характеристик
1	2	3
1	Местоположение объекта	Московская область, г Лыткарино, тер ПСК Тураевский
2	Площадь объекта \pm величина погрешности определения площади ($P \pm \Delta P$)	$33 \text{ м}^2 \pm 2 \text{ м}^2$
3	Иные характеристики объекта	Вид объекта реестра границ: Зона с особыми условиями использования территории Содержание ограничений использования объектов недвижимости в пределах зоны или территории: Публичный сервитут, в целях строительства, реконструкции, эксплуатации, капитального ремонта объекта «Газопровод высокого давления P меньше или равно 1,2 МПа, пункт редуцирования газа, газопровод среднего давления P меньше или равно 0,3 МПа». Срок установления: 120 месяцев в пользу Акционерного Общества «Мособлгаз» ОГРН 1175024034734, ИНН 5032292612 (Московская область, Одинцовский городской округ, деревня Раздоры, 1-й км. Рублево-Успенского шоссе, дом 1, корпус Б, info@mosoblgaz.ru)

Раздел 2

Сведения о местоположении границ объекта

1. Система координат МСК-50, зона 2					
2. Сведения о характерных точках границ объекта					
Обозначение характерных точек границ	Координаты, м		Метод определения координат характерной точки	Средняя квадратическая погрешность положения характерной точки (Mt), м	Описание обозначения точки на местности (при наличии)
	X	Y			
1	2	3	4	5	6
1					
1	446 251,14	2 216 634,33	Аналитический метод	0,10	Нет закрепления
2	446 247,90	2 216 636,71		0,10	
3	446 246,73	2 216 634,99		0,10	—
4	446 246,80	2 216 634,91		0,10	Нет закрепления
5	446 250,01	2 216 632,71		0,10	
1	446 251,14	2 216 634,33		0,10	
2					
6	446 245,12	2 216 648,65	Аналитический метод	0,10	Нет закрепления
7	446 242,03	2 216 651,21		0,10	
8	446 239,94	2 216 649,11		0,10	
9	446 242,90	2 216 646,41		0,10	
6	446 245,12	2 216 648,65		0,10	
3					
10	446 132,10	2 216 842,78	Аналитический метод	0,10	Нет закрепления
11	446 130,26	2 216 846,34		0,10	
12	446 129,41	2 216 845,88		0,10	
13	446 131,25	2 216 842,32		0,10	
10	446 132,10	2 216 842,78		0,10	
4					
14	446 003,54	2 217 072,33	Аналитический метод	0,10	Нет закрепления
15	446 001,54	2 217 075,81		0,10	
16	446 000,72	2 217 075,28		0,10	
17	446 002,72	2 217 071,82		0,10	
14	446 003,54	2 217 072,33		0,10	
5					
18	445 899,01	2 217 248,24	Аналитический метод	0,10	Нет закрепления
19	445 898,31	2 217 247,79		0,10	
20	445 900,33	2 217 244,33		0,10	
21	445 901,10	2 217 244,82		0,10	
18	445 899,01	2 217 248,24		0,10	
6					
22	445 852,69	2 217 327,20	Аналитический метод	0,10	Нет закрепления
23	445 851,23	2 217 329,87		0,10	
24	445 850,76	2 217 330,70		0,10	
25	445 850,45	2 217 330,54		0,10	
26	445 852,43	2 217 327,06		0,10	
22	445 852,69	2 217 327,20		0,10	
3. Сведения о характерных точках части (частей) границы объекта					
1	2	3	4	5	6
—	—	—	—	—	—

Раздел 3

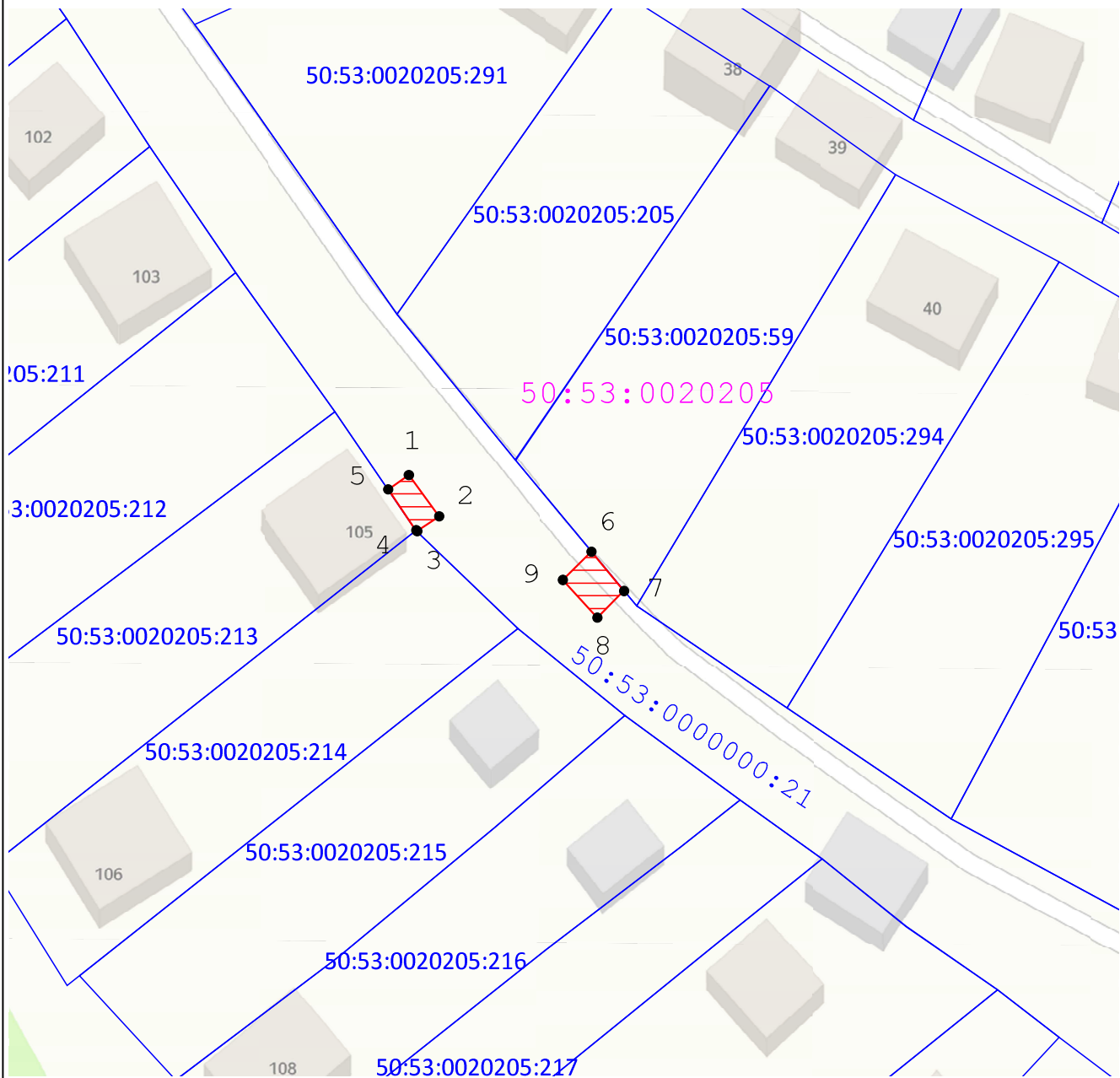
Сведения о местоположении измененных (уточненных) границ объекта

1. Система координат МСК-50, зона 2

2. Сведения о характерных точках границ объекта





Обозначение характерных точек границы	Существующие координаты, м		Измененные (уточненные) координаты, м		Метод определения координат характерной точки	Средняя квадратическая погрешность положения характерной точки (Mt), м	Описание обозначения точки на местности (при наличии)
	X	Y	X	Y			
1	2	3	4	5	6	7	8
—	—	—	—	—	—	—	—
3. Сведения о характерных точках части (частей) границы объекта							
1	2	3	4	5	6	7	8
—	—	—	—	—	—	—	—

Раздел 4
План границ объекта



Масштаб 1:500

Используемые условные знаки и обозначения:

-  - Вновь образованная часть границы ЗОУИТ
-  - Обозначение кадастрового квартала, в котором расположен объект
-  - Характерная точка границы ЗОУИТ
-  - Граница и обозначение земельного участка, учтенного в ГКН

Подпись  Чайлыгина Е.А./ Дата « 14 » марта 20 24 г.





Место для отиска печати (при наличии) лица, составившего описание местоположения границ объекта

Раздел 4
План границ объекта



Масштаб 1:500

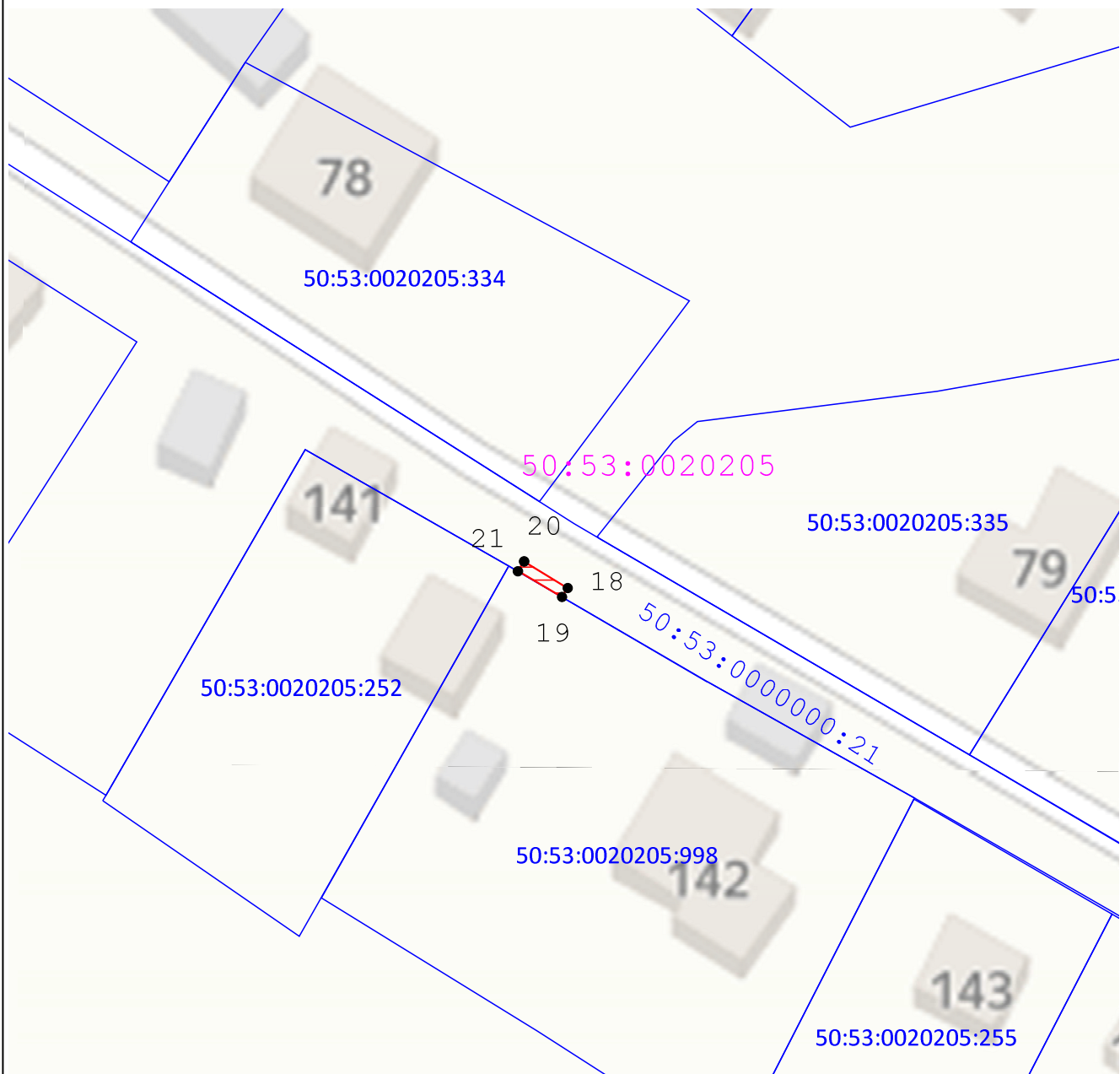
Используемые условные знаки и обозначения:

-  - Вновь образованная часть границы ЗОУИТ
-  - Обозначение кадастрового квартала, в котором расположен объект
-  - Характерная точка границы ЗОУИТ
-  - Граница и обозначение земельного участка, учтенного в ГКН

Подпись  Чалыгина Е.А./ Дата « 14 » марта 20 24 г.



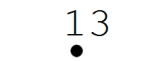

Место для оттиска печати (при наличии) лица, составившего описание местоположения границ объекта

Раздел 4
План границ объекта



Масштаб 1:500

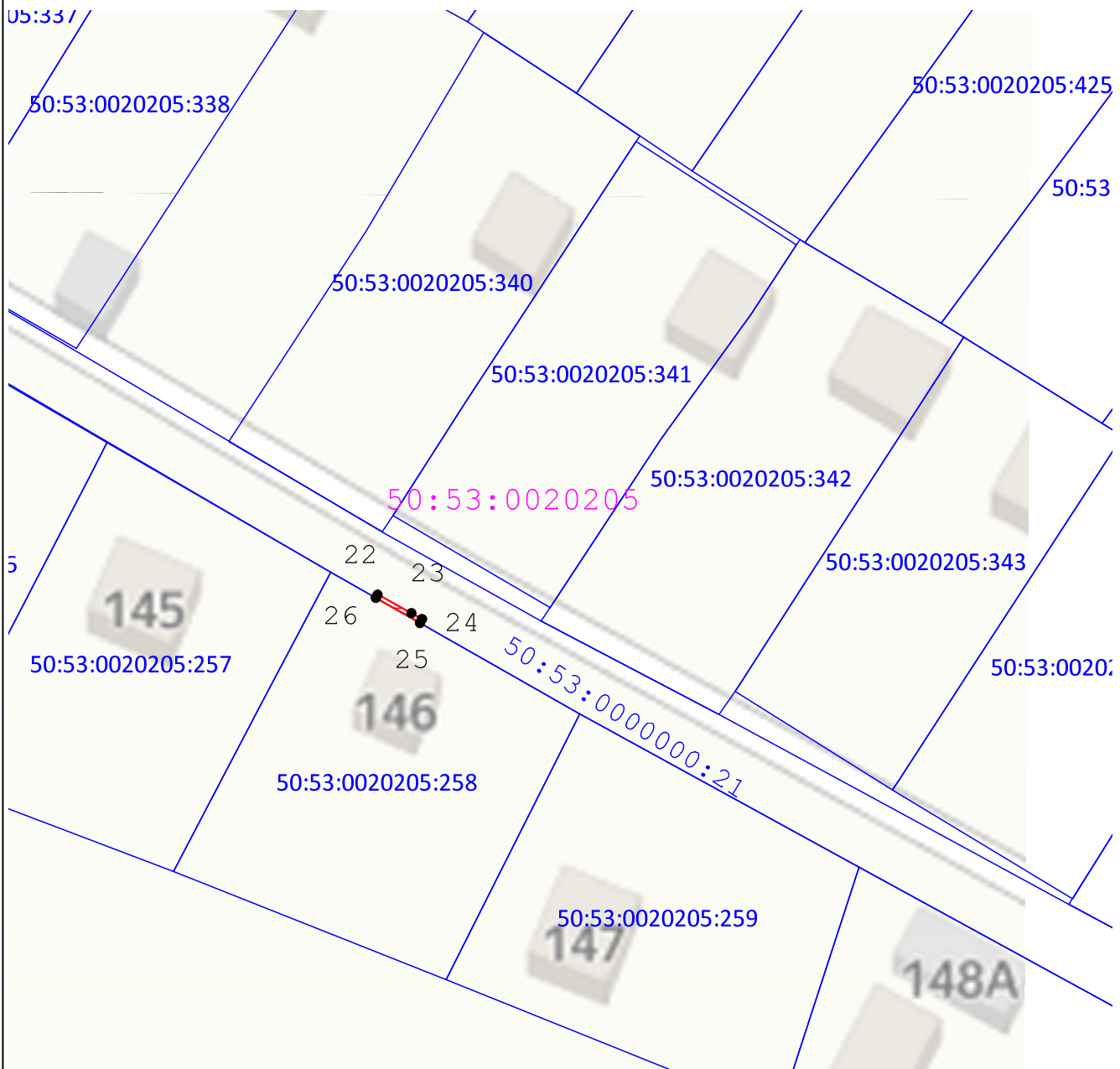
Используемые условные знаки и обозначения:

-  - Вновь образованная часть границы ЗОУИТ
-  - Обозначение кадастрового квартала, в котором расположен объект
-  - Характерная точка границы ЗОУИТ
-  - Граница и обозначение земельного участка, учтенного в ГКН

Подпись  Чайлыгина Е.А./ Дата « 14 » марта 20 24 г.

Место для отрисовки печати (при наличии) лица, составившего описание местоположения границ объекта

Раздел 4
План границ объекта



Масштаб 1:500

Используемые условные знаки и обозначения:

- Вновь образованная часть границы ЗОУИТ
- Обозначение кадастрового квартала, в котором расположен объект
- Характерная точка границы ЗОУИТ
- Граница и обозначение земельного участка, учтенного в ГКН

Подпись Чайлыгина Е.А. Дата « 14 » марта 20 24 г.

Место для отиска печати (при наличии) лица, составившего описание местоположения границ объекта