

ГРАФИЧЕСКОЕ ОПИСАНИЕ
местоположения границ населенных пунктов, территориальных
зон, особо охраняемых природных территорий, зон с особыми
условиями использования территории
Публичный сервитут объекта «Газопровод высокого давления $P \leq 1,2$ МПа»

(наименование объекта, местоположение границ которого описано (далее - объект))

Раздел 1

Сведения об объекте		
№ п/п	Характеристики объекта	Описание характеристик
1	2	3
1	Местоположение объекта	Московская область, г.о. Лыткарино, г Лыткарино
2	Площадь объекта \pm величина погрешности определения площади ($P \pm \Delta P$)	$79 \text{ м}^2 \pm 3 \text{ м}^2$
3	Иные характеристики объекта	Вид объекта реестра границ: Зона с особыми условиями использования территории Содержание ограничений использования объектов недвижимости в пределах зоны или территории: Публичный сервитут, в целях размещения объекта «Газопровод высокого давления $P \leq 1,2$ МПа». Срок установления: 120 месяцев в пользу Акционерного Общества «Мособлгаз» ОГРН 1175024034734, ИНН 5032292612 (Московская область, Одинцовский городской округ, деревня Раздоры, 1-й км. Рублево-Успенского шоссе, дом 1, корпус Б, info@mosoblgaz.ru)

Раздел 2

Сведения о местоположении границ объекта

1. Система координат МСК-50, зона 2					
2. Сведения о характерных точках границ объекта					
Обозначение характерных точек границ	Координаты, м		Метод определения координат характерной точки	Средняя квадратическая погрешность положения характерной точки (Mt), м	Описание обозначения точки на местности (при наличии)
	X	Y			
1	2	3	4	5	6
1	447 424,43	2 215 394,51	Аналитический метод	0,10	Нет закрепления
2	447 432,88	2 215 397,84	Аналитический метод	0,10	Нет закрепления
3	447 432,30	2 215 412,01	Аналитический метод	0,10	Нет закрепления
4	447 428,30	2 215 411,84	Аналитический метод	0,10	Нет закрепления
5	447 428,77	2 215 400,52	Аналитический метод	0,10	Нет закрепления
6	447 424,31	2 215 398,76	Аналитический метод	0,10	Нет закрепления
1	447 424,43	2 215 394,51	Аналитический метод	0,10	Нет закрепления
3. Сведения о характерных точках части (частей) границы объекта					
1	2	3	4	5	6
—	—	—	—	—	—

Раздел 3

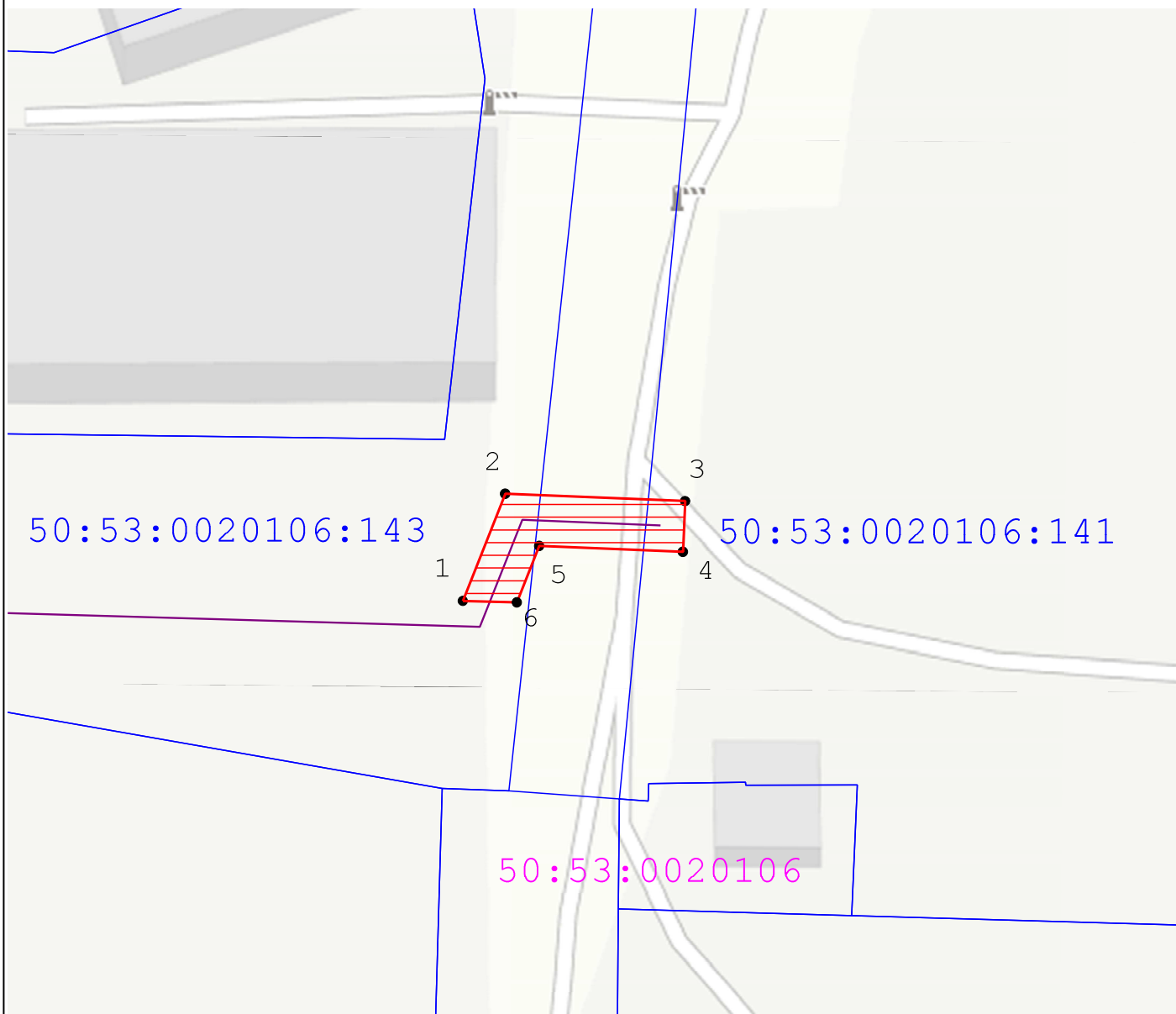
Сведения о местоположении измененных (уточненных) границ объекта

1. Система координат МСК-50, зона 2

2. Сведения о характерных точках границ объекта






Обозначение характерных точек границы	Существующие координаты, м		Измененные (уточненные) координаты, м		Метод определения координат характерной точки	Средняя квадратическая погрешность положения характерной точки (Mt), м	Описание обозначения точки на местности (при наличии)
	X	Y	X	Y			
1	2	3	4	5	6	7	8
—	—	—	—	—	—	—	—
3. Сведения о характерных точках части (частей) границы объекта							
1	2	3	4	5	6	7	8
—	—	—	—	—	—	—	—

Раздел 4
План границ объекта



Масштаб 1:500

Используемые условные знаки и обозначения:

-  - Вновь образованная часть границы ЗОУИТ
-  - Обозначение кадастрового квартала, в котором расположен объект
-  - Характерная точка границы ЗОУИТ
-  - Граница и обозначение земельного участка, учтенного в ГКН
-  - трасса газопровода

Подпись  ЧАПЛИГИНА Е.А./ Дата « 27 » августа 20 25 г.

Место для оттиска печати (при наличии) лица, составившего описание местоположения границ объекта