

ГРАФИЧЕСКОЕ ОПИСАНИЕ
местоположения границ населенных пунктов, территориальных
зон, особо охраняемых природных территорий, зон с особыми
условиями использования территории

Публичный сервитут объекта «Газопровод высокого давления Р меньше или равно 1,2 МПа, пункт редуцирования газа, газопровод среднего давления Р меньше или равно 0,3 МПа»

(наименование объекта, местоположение границ которого описано (далее - объект))

Раздел 1

Сведения об объекте

№ п/п	Характеристики объекта	Описание характеристик
1	2	3
1	Местоположение объекта	Московская область, г Лыткарино, тер ПСК Тураевский
2	Площадь объекта ± величина погрешности определения площади (Р ± ΔР)	6 213 м ² ± 28 м ²
3	Иные характеристики объекта	Вид объекта реестра границ: Зона с особыми условиями использования территории Содержание ограничений использования объектов недвижимости в пределах зоны или территории: Публичный сервитут, в целях размещения объекта «Газопровод высокого давления Р меньше или равно 1,2 МПа, пункт редуцирования газа, газопровод среднего давления Р меньше или равно 0,3 МПа». Срок установления: 120 месяцев в пользу Акционерного Общества «Мособлгаз» ОГРН 1175024034734, ИНН 5032292612 (Московская область, Одинцовский городской округ, деревня Раздоры, 1-й км. Рублево-Успенского шоссе, дом 1, корпус Б, info@mosoblgaz.ru)

Раздел 2

Сведения о местоположении границ объекта

1. Система координат МСК-50, зона 2					
2. Сведения о характерных точках границ объекта					
Обозначение характерных точек границ	Координаты, м		Метод определения координат характерной точки	Средняя квадратическая погрешность положения характерной точки (Mt), м	Описание обозначения точки на местности (при наличии)
	X	Y			
1	2	3	4	5	6
1	446 532,33	2 216 178,95	Аналитический метод	0,10	Нет закрепления
2	446 525,04	2 216 169,97		0,10	
3	446 523,81	2 216 172,77		0,10	
4	446 521,59	2 216 175,62		0,10	
5	446 519,34	2 216 177,39		0,10	
6	446 517,07	2 216 178,38		0,10	
7	446 514,43	2 216 178,79		0,10	
8	446 511,84	2 216 178,52		0,10	
9	446 509,46	2 216 177,56		0,10	
10	446 506,81	2 216 181,07		0,10	
11	446 502,50	2 216 186,13		0,10	
12	446 497,55	2 216 191,71		0,10	
13	446 493,41	2 216 196,00		0,10	
14	446 470,75	2 216 217,59		0,10	
15	446 467,88	2 216 218,25		0,10	
16	446 465,32	2 216 217,97		0,10	
17	446 450,77	2 216 213,17		0,10	
18	446 448,00	2 216 221,32		0,10	
19	446 444,98	2 216 230,61		0,10	
20	446 442,42	2 216 238,21		0,10	
21	446 415,82	2 216 319,65		0,10	
22	446 384,66	2 216 415,02		0,10	
23	446 362,48	2 216 483,10		0,10	
24	446 384,66	2 216 490,92		0,10	
25	446 387,33	2 216 491,87		0,10	
26	446 389,38	2 216 492,91		0,10	
27	446 391,48	2 216 494,28		0,10	
28	446 393,64	2 216 496,15		0,10	
29	446 395,19	2 216 497,76		0,10	
30	446 418,54	2 216 524,97		0,10	
31	446 402,78	2 216 535,89		0,10	
32	446 386,51	2 216 546,94		0,10	
33	446 360,33	2 216 564,38		0,10	
34	446 351,40	2 216 569,67		0,10	
35	446 344,53	2 216 573,21		0,10	
36	446 338,46	2 216 576,30		0,10	
37	446 333,69	2 216 579,25		0,10	
38	446 298,97	2 216 604,24		0,10	
39	446 271,34	2 216 624,45		0,10	
40	446 253,60	2 216 639,06		0,10	
41	446 251,02	2 216 640,90		0,10	
42	446 248,38	2 216 643,05		0,10	
43	446 246,04	2 216 645,26		0,10	
44	446 244,49	2 216 646,91		0,10	
45	446 245,76	2 216 648,12		0,10	
46	446 242,66	2 216 650,69		0,10	
47	446 241,85	2 216 649,92		0,10	

Раздел 2

Сведения о местоположении границ объекта					
1	2	3	4	5	6
48	446 240,13	2 216 651,86	Аналитический метод	0,10	Нет закрепления
49	446 236,17	2 216 657,16		0,10	
50	446 232,53	2 216 662,30		0,10	
51	446 227,96	2 216 668,95		0,10	
52	446 222,74	2 216 676,90		0,10	
53	446 219,17	2 216 682,54		0,10	
54	446 215,81	2 216 688,53		0,10	
55	446 213,50	2 216 692,86		0,10	
56	446 211,18	2 216 697,43		0,10	
57	446 209,36	2 216 701,21		0,10	
58	446 207,98	2 216 704,14		0,10	
59	446 202,97	2 216 713,91		0,10	
60	446 163,18	2 216 791,24		0,10	
61	446 121,04	2 216 872,96		0,10	
62	446 079,67	2 216 947,96		0,10	
63	446 058,92	2 216 984,02		0,10	
64	445 996,43	2 217 092,74		0,10	
65	445 947,13	2 217 177,04		0,10	
66	445 907,13	2 217 242,60		0,10	
67	445 895,18	2 217 262,45		0,10	
68	445 853,84	2 217 333,53		0,10	
69	445 850,38	2 217 331,52		0,10	
70	445 852,49	2 217 327,90		0,10	
71	445 852,08	2 217 327,68		0,10	
72	445 854,06	2 217 324,20		0,10	
73	445 854,50	2 217 324,44		0,10	
74	445 891,72	2 217 260,44		0,10	
75	445 894,89	2 217 255,00		0,10	
76	445 897,48	2 217 250,75		0,10	
77	445 896,83	2 217 250,33		0,10	
78	445 898,85	2 217 246,88		0,10	
79	445 899,56	2 217 247,34		0,10	
80	445 903,72	2 217 240,52		0,10	
81	445 943,70	2 217 174,99		0,10	
82	445 991,99	2 217 092,42		0,10	
83	445 991,56	2 217 092,16		0,10	
84	445 993,56	2 217 088,69		0,10	
85	445 993,99	2 217 088,96		0,10	
86	446 055,45	2 216 982,03		0,10	
87	446 076,18	2 216 946,00		0,10	
88	446 117,51	2 216 871,08		0,10	
89	446 128,08	2 216 850,57		0,10	
90	446 127,22	2 216 850,12		0,10	
91	446 129,06	2 216 846,56		0,10	
92	446 129,91	2 216 847,02		0,10	
93	446 159,62	2 216 789,41		0,10	
94	446 199,41	2 216 712,09		0,10	
95	446 204,38	2 216 702,39		0,10	
96	446 207,53	2 216 695,68		0,10	
97	446 209,91	2 216 691,14		0,10	
98	446 211,95	2 216 687,25		0,10	
99	446 213,90	2 216 683,74		0,10	
100	446 215,73	2 216 680,49		0,10	
101	446 221,11	2 216 671,84		0,10	
102	446 224,94	2 216 666,12		0,10	

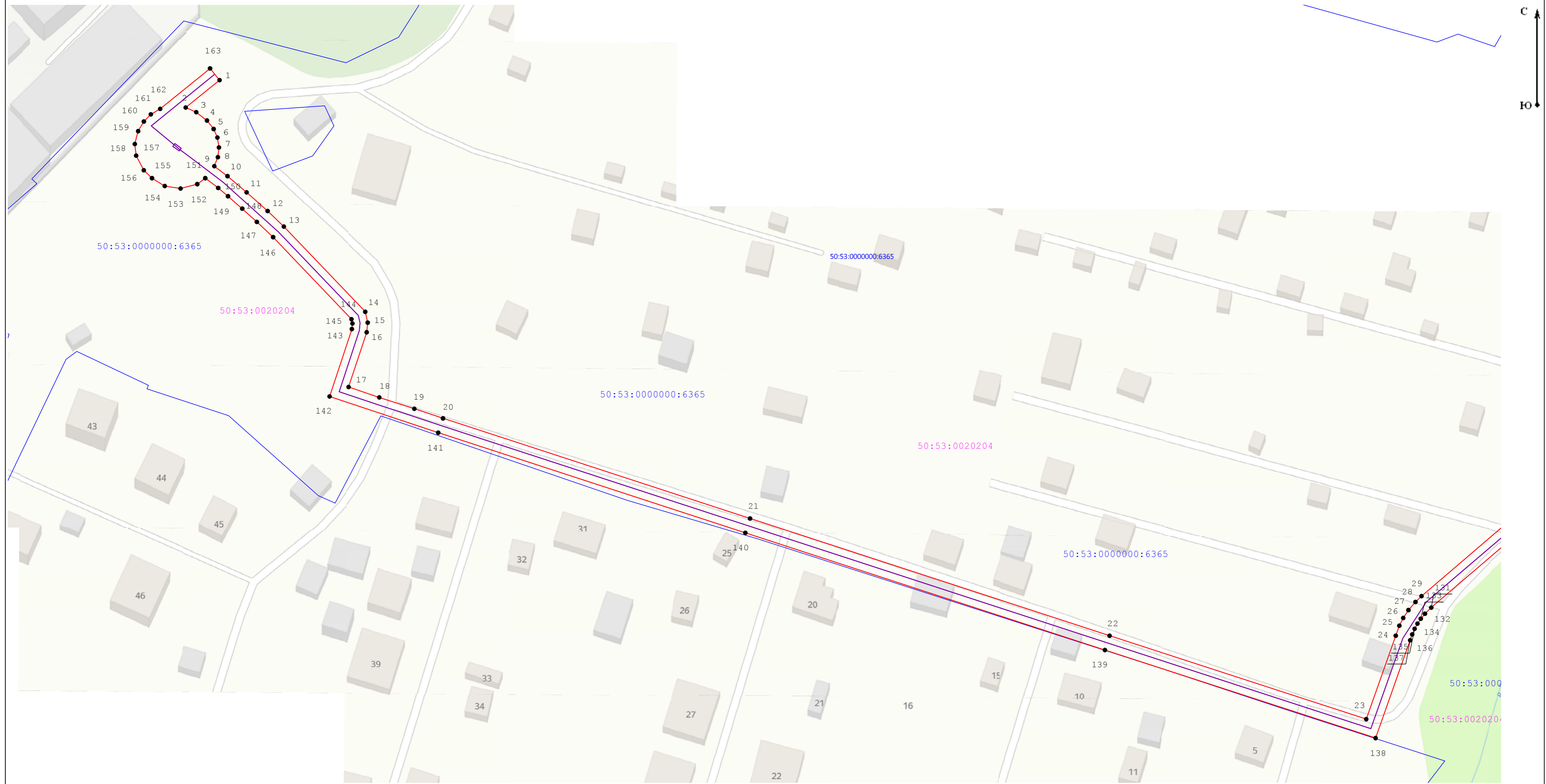
Раздел 2

Сведения о местоположении границ объекта					
1	2	3	4	5	6
103	446 228,49	2 216 660,91	Аналитический метод	0,10	Нет закрепления
104	446 231,85	2 216 656,28		0,10	
105	446 234,72	2 216 652,44		0,10	
106	446 237,04	2 216 649,33		0,10	
107	446 241,69	2 216 644,04		0,10	
108	446 244,04	2 216 641,66		0,10	
109	446 246,54	2 216 639,33		0,10	
110	446 248,41	2 216 637,83		0,10	
111	446 250,26	2 216 636,49		0,10	
112	446 250,32	2 216 635,90		0,10	
113	446 250,50	2 216 635,32		0,10	
114	446 250,88	2 216 634,51		0,10	
115	446 251,56	2 216 633,42		0,10	
116	446 252,52	2 216 632,09		0,10	
117	446 253,32	2 216 631,13		0,10	
118	446 254,50	2 216 630,09		0,10	
119	446 258,29	2 216 628,81		0,10	
120	446 258,45	2 216 629,44		0,10	
121	446 258,49	2 216 629,85		0,10	
122	446 268,89	2 216 621,29		0,10	
123	446 296,62	2 216 601,00		0,10	
124	446 331,47	2 216 575,93		0,10	
125	446 336,49	2 216 572,81		0,10	
126	446 349,46	2 216 566,16		0,10	
127	446 358,20	2 216 560,99		0,10	
128	446 384,28	2 216 543,62		0,10	
129	446 400,52	2 216 532,59		0,10	
130	446 412,61	2 216 524,21		0,10	
131	446 392,14	2 216 500,34		0,10	
132	446 390,51	2 216 498,66		0,10	
133	446 389,18	2 216 497,56		0,10	
134	446 387,87	2 216 496,68		0,10	
135	446 386,51	2 216 495,92		0,10	
136	446 385,02	2 216 495,29		0,10	
137	446 383,45	2 216 494,73		0,10	
138	446 357,46	2 216 485,57		0,10	
139	446 380,86	2 216 413,78		0,10	
140	446 412,01	2 216 318,41		0,10	
141	446 438,63	2 216 236,95		0,10	
142	446 448,26	2 216 208,13		0,10	
143	446 466,17	2 216 214,04		0,10	
144	446 467,65	2 216 214,20		0,10	
145	446 468,79	2 216 213,94		0,10	
146	446 490,59	2 216 193,16		0,10	
147	446 494,65	2 216 188,85		0,10	
148	446 498,17	2 216 184,97		0,10	
149	446 501,47	2 216 181,19		0,10	
150	446 503,68	2 216 178,59		0,10	
151	446 506,27	2 216 175,16	0,10		
152	446 504,68	2 216 173,03	0,10		
153	446 503,51	2 216 168,61	0,10		
154	446 504,18	2 216 164,42	0,10		
155	446 506,27	2 216 161,04	0,10		
156	446 508,37	2 216 158,85	0,10		
157	446 512,25	2 216 156,83	0,10		

Раздел 2

Сведения о местоположении границ объекта					
1	2	3	4	5	6
158	446 515,34	2 216 156,47	Аналитический метод	0,10	Нет закрепления
159	446 518,77	2 216 157,36		0,10	
160	446 521,33	2 216 158,87		0,10	
161	446 523,24	2 216 160,73		0,10	
162	446 524,69	2 216 163,20		0,10	
163	446 535,44	2 216 176,43		0,10	
1	446 532,33	2 216 178,95		0,10	
3. Сведения о характерных точках части (частей) границы объекта					
1	2	3	4	5	6
—	—	—	—	—	—

Раздел 4
План границ объекта



Масштаб 1:750

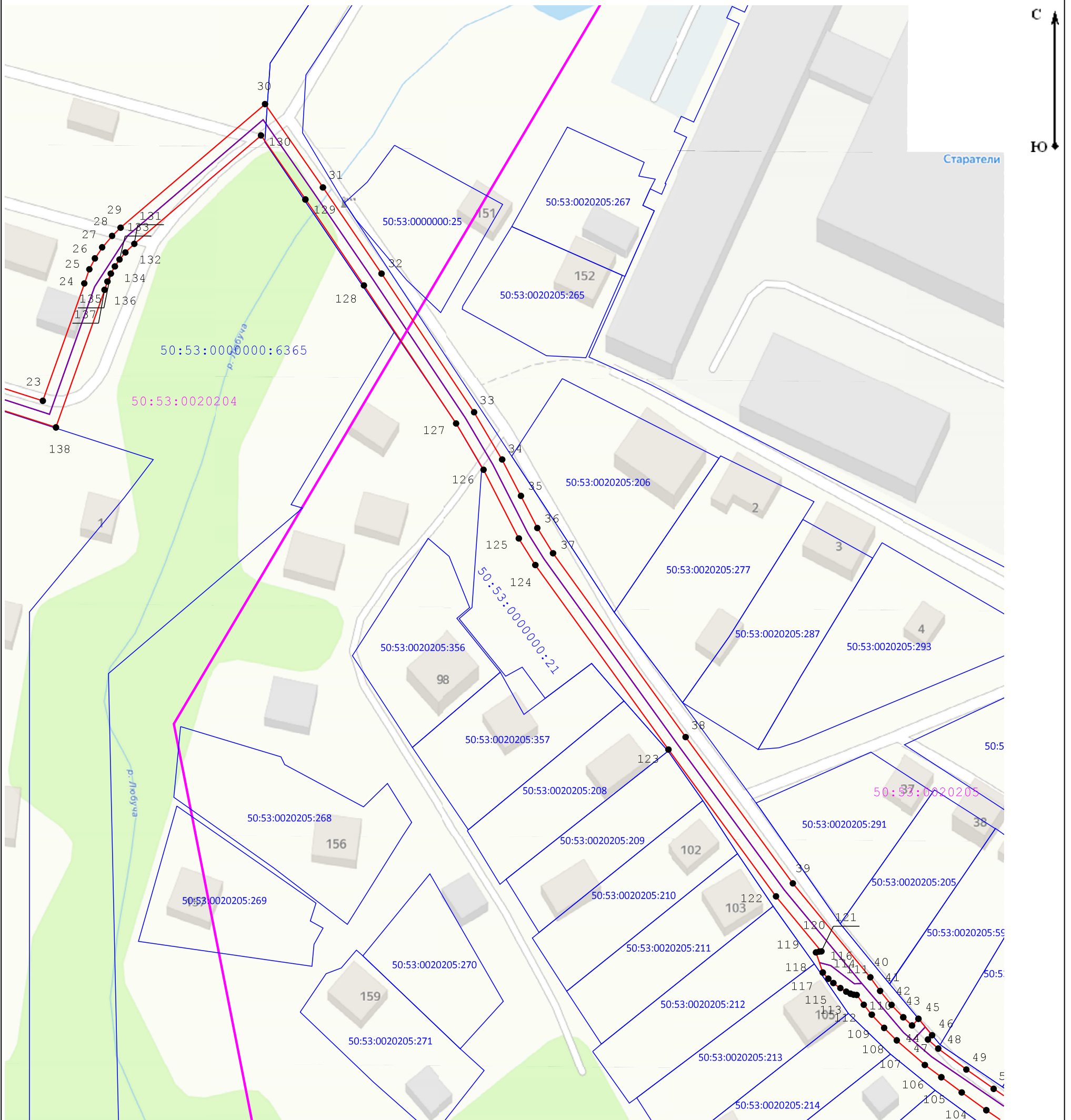
Используемые условные знаки и обозначения:

- Вновь образованная часть границы ЗОУИТ
- Обозначение кадастрового квартала, в котором расположен объект
- 13 - Характерная точка границы ЗОУИТ
- Граница и обозначение земельного участка, учтенного в ГКН

Подпись _____ Дата « 30 » июля 20 24 г.





Место для оттиска печати (при наличии) лица, составившего описание местоположения границ объекта

Раздел 4
План границ объекта



Масштаб 1:750

Используемые условные знаки и обозначения:

-  - Вновь образованная часть границы ЗОУИТ
-  - Обозначение кадастрового квартала, в котором расположен объект
-  - Характерная точка границы ЗОУИТ
-  - Граница и обозначение земельного участка, учтенного в ГКН

Подпись _____ Дата « 30 » июля 20 24 г.

Место для оттиска печати (при наличии) лица, составившего описание местоположения границ объекта

Раздел 4
План границ объекта



Масштаб 1:750

Используемые условные знаки и обозначения:

- Новая образованная часть границы ЗОУИТ
- Обозначение кадастрового квартала, в котором расположен объект
- Характерная точка границы ЗОУИТ
- Граница и обозначение земельного участка, учтенного в ГКН

Подпись _____ Дата « 30 » июля 20 24 г.

Место для оттиска печати (при наличии) лица, составившего описание местоположения границ объекта

