

ОПИСАНИЕ МЕСТОПОЛОЖЕНИЯ ГРАНИЦ
Публичный сервитут в целях размещения существующего объекта
электросетевого хозяйства «ВЛ 110 кВ Мячково-Лыткарино»
(наименование объекта, местоположение границ которого описано
(далее - объект))

Раздел 1

Сведения об объекте		
N п/п	Характеристики объекта	Описание характеристик
1	2	3
1	Местоположение объекта	Московская область, городской округ Лыткарино, городской округ Люберцы
2	Площадь объекта +/- величина погрешности определения площади (P +/- Дельта P)	51553 кв. м ± 79 кв.
3	Иные характеристики объекта	Публичный сервитут в целях размещения существующего объекта электросетевого хозяйства «ВЛ 110 кВ Мячково- Лыткарино» сроком действия 49 лет в интересах Публичного акционерного общества «Россети Московский регион»

Московская область, городской округ Лыткарино, городской округ Люберцы			
Система координат		МСК-50, зона 1	
Метод определения координат		Аналитический	
Обозначение характерных точек границ публичного сервитута	Координаты, м		
	X	Y	Средняя квадратическая погрешность положения характерных точек (Mt), м
1	2	3	4
1	450881.58	1404667.88	0.10
2	450897.11	1404649.24	0.10
3	450920.74	1404626.32	0.10
4	450929.65	1404609.19	0.10
5	450930.62	1404606.87	0.10
6	451002.16	1404582.3	0.10
7	451003.4	1404585.27	0.10
8	451042.54	1404567.89	0.10
9	451044.69	1404566.98	0.10
10	451068.28	1404556.99	0.10
11	451045.7	1404609.73	0.10
12	450922.77	1404651.85	0.10
1	450881.58	1404667.88	0.10
13	450889.29	1404626.23	0.10
14	450853.18	1404662.33	0.10
15	450818.76	1404689.22	0.10
16	450806.84	1404696.95	0.10
17	450749.77	1404719.16	0.10
18	450582.38	1404800.65	0.10
19	450580.48	1404801.58	0.10
20	450571.33	1404806.03	0.10
21	450517.72	1404839.09	0.10
22	450515.1	1404840.71	0.10
23	450365.9	1404932.71	0.10
24	450277.69	1404936.3	0.10
25	450261.82	1404936.94	0.10
26	450252.19	1404937.33	0.10
27	450239.37	1404937.85	0.10
28	450227.82	1404938.32	0.10
29	450222.08	1404938.55	0.10
30	450189.81	1404939.86	0.10
31	450080.42	1404945.71	0.10
32	449838.09	1404968.96	0.10
33	449831.73	1404980.25	0.10
34	449784.31	1404982.9	0.10
35	449813.48	1404931.13	0.10

36	450077.45	1404905.8	0.10
37	450187.94	1404899.89	0.10
38	450220.35	1404898.58	0.10
39	450226.48	1404898.33	0.10
40	450353.82	1404893.16	0.10
41	450485.87	1404811.72	0.10
42	450488.52	1404810.1	0.10
43	450552.03	1404770.93	0.10
44	450733.73	1404682.48	0.10
45	450890.96	1404621.3	0.10
13	450889.29	1404626.23	0.10

Схема расположения границ публичного сервитута



Используемые условные знаки и обозначения:



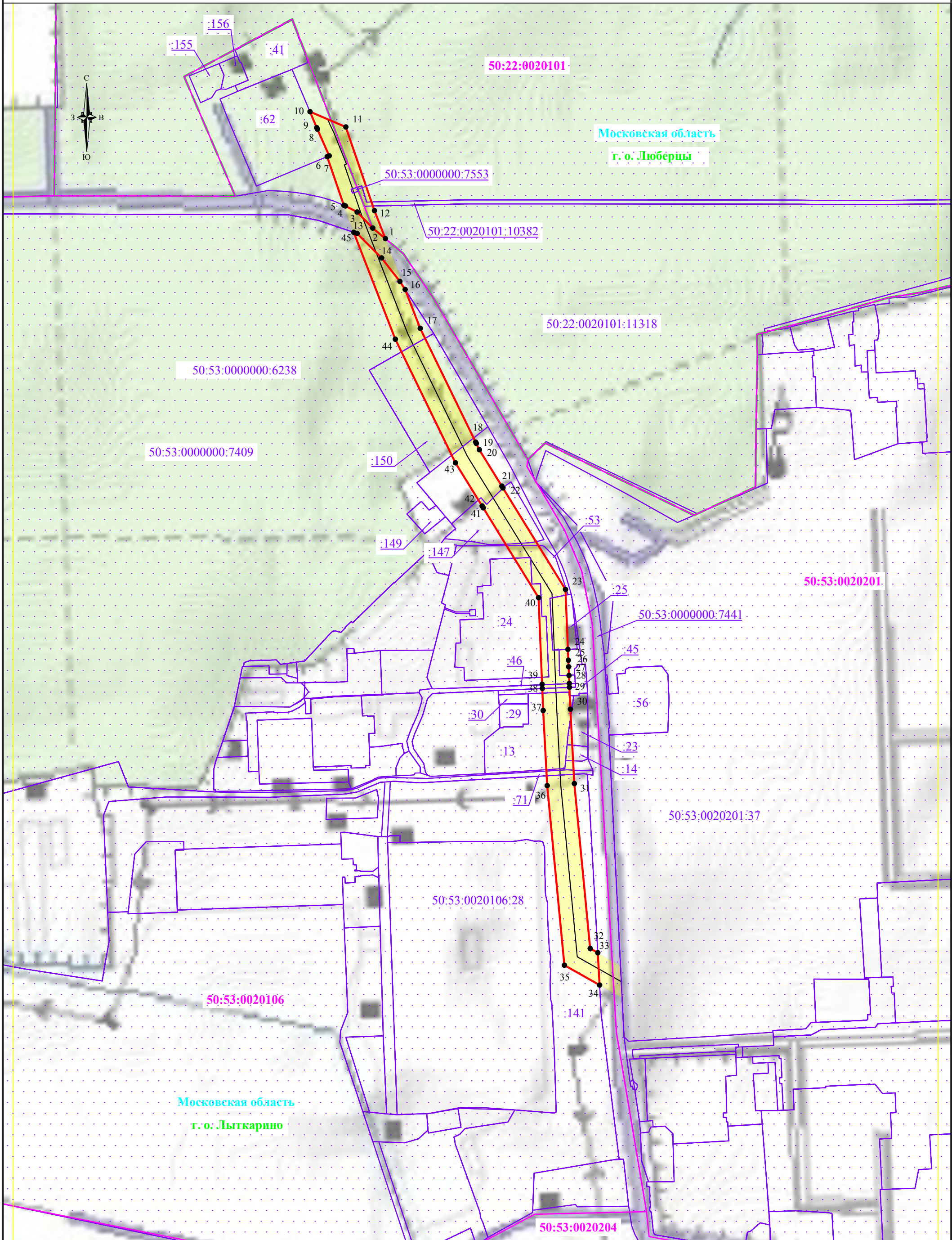
-  - обозначение границы публичного сервитута
-  - обозначение линии электропередачи
- Московская область** - обозначение границы субъекта
- г. о. Лыткарино** - обозначение границы муниципального образования

Схема расположения границ публичного сервитута



Используемые условные знаки и обозначения:

- обозначение границы публичного сервитута
- обозначение границы земельного участка
- обозначение границы кадастрового квартала
- обозначение линии электропередачи
- обозначение границы субъекта
- обозначение границы муниципального образования

- обозначение границы охранной зоны линии электропередачи
- обозначение характерной точки границы публичного сервитута
- 50:53:0020106 - обозначение номера кадастрового квартала
- 50:53:0020106:28 - обозначение кадастрового номера земельного участка
- г. о. Лыткарино - обозначение муниципального образования
- Московская область - обозначение субъекта

Масштаб 1:5000