



АДМИНИСТРАЦИЯ ГОРОДСКОГО ОКРУГА ЛЫТКАРИНО МОСКОВСКОЙ ОБЛАСТИ

Первомайская ул., д. 7/7, г.Лыткарино, Московская обл., 140080

тел. 8 495 552 88 33, факс 8 495 552 86 18, www.lytkarino.com, e-mail: lytkarino@mosreg.ru

ПОСТАНОВЛЕНИЕ

от 16.05.2024 № 329-п

об установлении публичного сервитута в порядке главы V.7. Земельного кодекса Российской Федерации по адресу (местоположение): Московская область, г.о. Лыткарино, г. Лыткарино в пользу АО «МОСОБЛГАЗ» в целях строительства объекта «Газопровод высокого давления $P \leq 1,2$ МПа, по адресу: Московская область, городской округ Лыткарино, город Лыткарино» для организации подключения (технологического присоединения) к сетям газоснабжения

В соответствии с Земельным кодексом Российской Федерации, Федеральным законом от 06.10.2003 № 131-ФЗ «Об общих принципах организации местного самоуправления в Российской Федерации», Законом Московской области № 23/96-ОЗ «О регулировании земельных отношений в Московской области», руководствуясь Уставом городского округа Лыткарино Московской области, учитывая ходатайство АО «МОСОБЛГАЗ» от 16.04.2024 № P001-0337978110-83858371,

ПОСТАНОВЛЯЮ:

1. Установить публичный сервитут на срок 120 месяцев в отношении части земельного участка с кадастровым номером 50:53:0020202:250, в пользу АО «МОСОБЛГАЗ», в целях строительства объекта «Газопровод высокого давления $P \leq 1,2$ МПа, по адресу: Московская область, городской округ Лыткарино, город Лыткарино» для организации подключения (технологического присоединения) к сетям газоснабжения, в границах в соответствии с приложением к настоящему Постановлению.

Использование земельного участка (его части) и (или) расположенного на нем объекта недвижимости в соответствии с их разрешенным использованием будет невозможно или

существенно затруднено 3 месяца.

Обоснование необходимости установления публичного сервитута – Договор № 00/417-К0507-23 о подключении (технологическом присоединении) газоиспользующего оборудования и объектов капитального строительства к сети газораспределения.

Порядок установления зон с особыми условиями использования территорий и содержание ограничений прав на земельные участки в границах таких зон определен Постановлением Правительства Российской Федерации от 20.11.2000 № 878 «Об утверждении Правил охраны газораспределительных сетей».

Установить обязанность обладателя публичного сервитута привести земельный участок в состояние, пригодное для использования в соответствии с видом разрешенного использования, в срок не позднее, чем 3 месяца после завершения деятельности, для осуществления которой установлен публичный сервитут.

2. Администрации в течение 5 рабочих дней направить копию настоящего Постановления в Управление Федеральной службы государственной регистрации, кадастра и картографии по Московской области для внесения сведений об установлении публичного сервитута в отношении земельного участка, указанного в пункте 1 настоящего Постановления, в Единый государственный реестр недвижимости.

3. Администрации в течение 5 рабочих дней разместить настоящее Постановление на официальном информационном сайте администрации - www.lytkarino.com в информационно-телекоммуникационной сети «Интернет». В течение 5 рабочих дней направить копию настоящего Постановления правообладателю земельного участка, в отношении которого принято решение об установлении публичного сервитута.

4. Администрации в течение 5 рабочих дней направить обладателю публичного сервитута копию настоящего Постановления, сведения о лицах, являющихся правообладателями земельных участков, сведения о лицах, подавших заявления об учете их прав (обременений прав) на земельные участки, способах связи с ними, копии документов, подтверждающих права указанных лиц на земельные участки.

5. Контроль за выполнением настоящего Постановления возложить на первого заместителя главы городского округа Лыткарино В.В. Шарова.

Глава городского округа
Лыткарино



К.А. Кравцов

ГРАФИЧЕСКОЕ ОПИСАНИЕ
местоположения границ населенных пунктов, территориальных
зон, особо охраняемых природных территорий, зон с особыми
условиями использования территории

*Публичный сервитут в целях размещения сооружения «Газопровод высокого давления $P \leq 1,2$ МПа, по адресу:
Московская область, городской округ Лыткарино, город Лыткарино»*

(наименование объекта, местоположение границ которого описано (далее - объект))

Раздел 1

Сведения об объекте		
№ п/п	Характеристики объекта	Описание характеристик
1	2	3
1	Местоположение объекта	Московская область, Лыткарино г.о., Лыткарино г
2	Площадь объекта \pm величина погрешности определения площади ($P \pm \Delta P$)	$265 \text{ м}^2 \pm 6 \text{ м}^2$
3	Иные характеристики объекта	Вид объекта реестра границ: Зона с особыми условиями использования территории Вид объекта по документу: Публичный сервитут в целях размещения сооружения «Газопровод высокого давления $P \leq 1,2$ МПа, по адресу: Московская область, городской округ Лыткарино, город Лыткарино»

Раздел 2

Сведения о местоположении границ объекта

1. Система координат МСК-50, зона 2					
2. Сведения о характерных точках границ объекта					
Обозначение характерных точек границ	Координаты, м		Метод определения координат характерной точки	Средняя квадратическая погрешность положения характерной точки (Mt), м	Описание обозначения точки на местности (при наличии)
	X	Y			
1	2	3	4	5	6
1	448 126,64	2 216 954,35	Аналитический метод	0,10	—
2	448 126,30	2 216 958,33		0,10	
3	448 081,69	2 216 954,47		0,10	
4	448 073,57	2 216 959,75		0,10	
5	448 072,36	2 216 960,07		0,10	
6	448 061,85	2 216 959,43		0,10	
7	448 062,03	2 216 955,45		0,10	
8	448 071,95	2 216 956,04		0,10	
9	448 080,08	2 216 950,75		0,10	
10	448 081,35	2 216 950,43		0,10	
1	448 126,64	2 216 954,35		0,10	
3. Сведения о характерных точках части (частей) границы объекта					
1	2	3	4	5	6
—	—	—	—	—	—

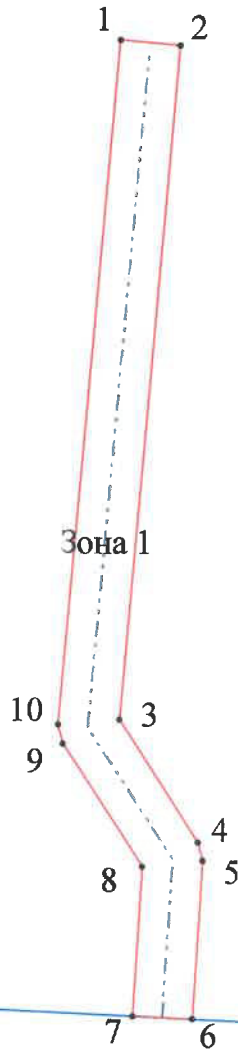
Раздел 4
План границ объекта



50:53:0020202

50:53:0020202:250







Зона 1



50:53:0020202:579

Масштаб 1:500

Используемые условные знаки и обозначения:

-  - Обозначение вновь образованной части границы ЗОУИТ
-  - Вновь образованная часть контура публичного сервитута, сведения о которой достаточны для определения ее местоположения
-  - Обозначение характерной точки
-  - Обозначение и граница кадастрового квартала
-  - Обозначение и граница существующих объектов недвижимости
-  - Проектируемый газопровод

Подпись _____



Дата « 15 » марта 20 24 г.

Место для оттиска печати (при наличии) лица, составившего описание местоположения границ объекта

ТЕКСТОВОЕ ОПИСАНИЕ**местоположения границ населенных пунктов, территориальных зон**

Прохождение границы		Описание прохождения границы
от точки	до точки	
1	2	3
—	—	—