



# ГЛАВА ГОРОДСКОГО ОКРУГА ЛЫТКАРИНО МОСКОВСКОЙ ОБЛАСТИ

## ПОСТАНОВЛЕНИЕ

08.08.2022 № 444-п

г.о. Лыткарино

О внесении изменений в приложение №1 к постановлению главы городского округа Лыткарино от 10.03.2022 № 104-п

С целью исправления технической ошибки, допущенной при подготовке описания местоположения границ зоны публичного сервитута в целях строительства комплекса сооружений по обеспечению городского округа Лыткарино хозяйственно-бытовой канализацией, постановляю:

1. Внести изменения в приложение № 1 к постановлению главы городского округа Лыткарино от 10.03.2022 № 104-п «Об установлении публичного сервитута в порядке главы V.7 Земельного кодекса Российской Федерации по адресу (местоположение): Российская Федерация, Московская область, городской округ Лыткарино, город Лыткарино в пользу МП «ВОДОКАНАЛ» в целях строительства комплекса сооружений по обеспечению городского округа Лыткарино хозяйственно-бытовой канализацией» (далее - постановление), изложив его в новой редакции (прилагается).

2. Администрации в течение 5 рабочих дней направить копию настоящего постановления в Управление Федеральной службы государственной регистрации, кадастра и картографии по Московской области для внесения сведений об установлении публичного сервитута в отношении земельных участков, указанных в приложении № 1 к постановлению, в Единый государственный реестр недвижимости.

3. Администрации в течение 5 рабочих дней опубликовать настоящее постановление (без сведений о границах публичного сервитута) в газете «Лыткаринские вести» и разместить на официальном информационном сайте Администрации - [www.lytkarino.com](http://www.lytkarino.com).

4. Администрации в течение 5 рабочих дней направить владельцу публичного сервитута МП «Водоканал» копию настоящего постановления.

5. Контроль за исполнением настоящего постановления возложить на первого заместителя главы Администрации городского округа Лыткарино В.В. Шарова.

Подлинник документа  
находится в Администрации  
Городского округа Лыткарино  
в деле № 08.08.2022 за 444-п год

**ВЕРНО**  
ГЛАВНЫЙ ЭКСПЕРТ  
ОБЩЕГО ОТДЕЛА  
О. И. МОРОЗОВА



К.А. Кравцов

## Приложение №1

к постановлению главы городского округа Лыткарино

от «08» 08.10.16 № 444-н

№	Кадастровый номер земельного участка	Адрес / описание местоположения
1	2	3
1	50:53:0000000:6238	Московская область, г. Лыткарино
2	50:53:0020103:3497	Московская область, Городской округ Лыткарино
3	50:53:0020105:2245	Российская Федерация, Московская область, городской округ Лыткарино, г. Лыткарино, ул. Парковая, земельный участок №34

## ОПИСАНИЕ МЕСТОПОЛОЖЕНИЯ ГРАНИЦ

Зона публичного сервитута объекта «Комплекс сооружений по обеспечению городского округа

Лыткарино хозяйственно-бытовой канализацией» г. Лыткарино

Кадастровые номера: 50:53:0000000:6238, 50:53:0020103:3497, 50:53:0020105:2245

### Раздел 1

№	Характеристика объекта	Описание характеристик
1	Местоположение объекта	Московская область, городской округ Лыткарино, г.Лыткарино
2	Площадь объекта ± (величина погрешности определения площади)	4158 кв.м. ± 23 кв.м.
3	Иные характеристики объекта	Зона с особыми условиями использования

### Раздел 2

Сведения о местоположении границ объекта

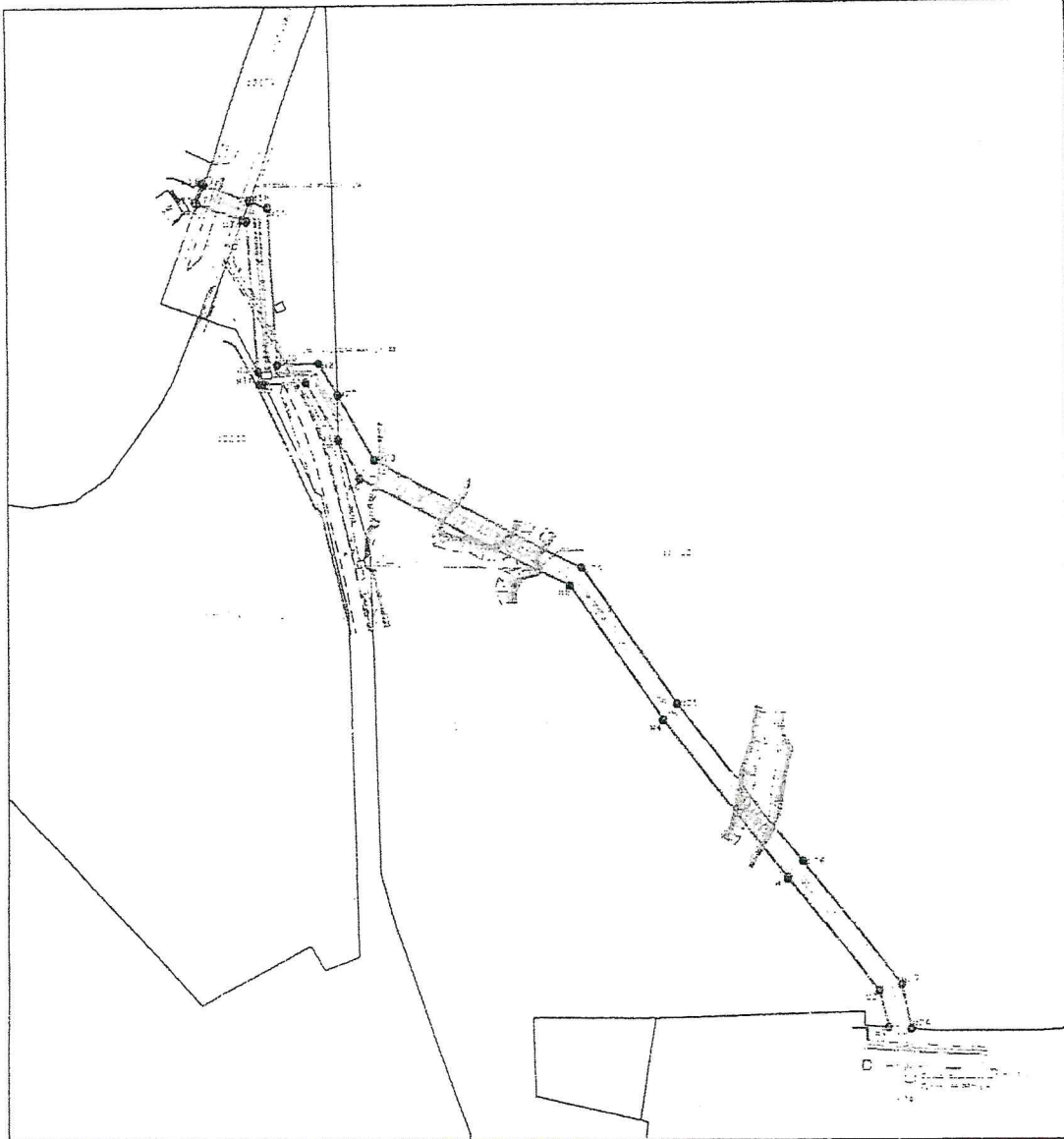
Система координат МСК-50 зона 2

Сведения о характерных точках границ объекта

Обозначение характерных точек границы	Координаты, м		Метод определения координат	Средняя квадратическая погрешность полож. точек	Описание обоснования точки на местности
	X	Y			
1	2	3	4	5	6
н1	447 727,37	2 214 206,08	геодезический	0.10	
н2	447 741,93	2 214 202,15		0.10	
н3	447 788,49	2 214 164,81		0.10	
н4	447 853,48	2 214 113,55		0.10	
н5	447 908,62	2 214 075,42		0.10	
н6	447 952,89	2 213 989,35		0.10	
н7	447 968,31	2 213 980,59		0.10	
н8	447 991,96	2 213 967,16		0.10	
н9	447 991,32	2 213 950,11		0.10	
н10	447 991,24	2 213 947,91		0.10	
н11	447 996,74	2 213 947,52		0.10	
н12	448 058,80	2 213 943,23		0.10	
н13	448 059,38	2 213 941,61		0.10	
н14	448 066,15	2 213 922,78		0.10	
н15	448 066,45	2 213 921,94		0.10	
н16	448 074,07	2 213 924,68		0.10	
н17	448 073,71	2 213 925,69		0.10	
н18	448 066,94	2 213 944,52		0.10	
н19	448 064,31	2 213 951,84		0.10	
н20	447 999,55	2 213 955,46		0.10	
н21	448 000,19	2 213 972,46		0.10	
н22	447 986,51	2 213 980,21		0.10	
н23	447 960,07	2 213 995,19		0.10	
н24	447 916,27	2 214 080,07		0.10	
н25	447 860,04	2 214 119,14		0.10	
н26	447 795,42	2 214 170,66		0.10	
н27	447 744,39	2 214 211,38	геодезический	0.10	
н28	447 726,68	2 214 215,48	0.10		
н1	447 727,37	2 214 206,08	0.10		







Раздел 3  
Схема о местоположении измененных (уточненных) границ объекта  
Схема не составляется

Раздел 4  
План границ объекта



Масштаб 1:2500

Условные обозначения:

-  - обозначение образуемых земельных участков (земельных)
-  - обозначение образуемой земельной доли
-  - обозначение земельного квартала
-  - кадастровый номер земельного участка по сведениям ЕГРН
-  - элементы рельефа (опыки)
-  - сооружения по обеспечению коммунально-бытовой канализацией

Подготовил: \_\_\_\_\_

Кадастровый инженер Щербаков Кирилл Иванович

