

**Выписка из Единого государственного реестра недвижимости характеристик и зарегистрированных прав на объект недвижимости**  
**Сведения об основных характеристиках объекта недвижимости**

На основании запроса от 30.03.2020 г., поступившего на рассмотрение 30.03.2020 г., сообщаем, что согласно записям Единого государственного реестра недвижимости:

Земельный участок		
(вид объекта недвижимости)		
Лист №	Раздела 1	Всего листов раздела 1: _____
		Всего разделов: _____
		Всего листов выписки: _____
30.03.2020 № 99/2020/323313714		
Кадастровый номер:		50:53:0010205:172

Номер кадастрового квартала:	50:53:0010205
Дата присвоения кадастрового номера:	01.06.2011
Ранее присвоенный государственный учетный номер:	данные отсутствуют
Адрес:	Московская область, г. Лыткарино, ул. Спортивная
Площадь:	17163 +/- 46 кв. м
Кадастровая стоимость, руб.:	60577000
Кадастровые номера расположенных в пределах земельного участка объектов недвижимости:	50:53:0010207:2329, 50:53:0000000:6832
Категория земель:	Земли населённых пунктов
Виды разрешенного использования:	для размещения здания многофункционального торгово-развлекательного комплекса ООО "Гранд-Маркет-Ф"
Статус записи об объекте недвижимости:	Сведения об объекте недвижимости имеют статус "актуальные"
Особые отметки:	данные отсутствуют
Получатель выписки:	УАГИИП г.Лыткарино

Государственный регистратор		ФГИС ЕГРН
(полное наименование должности)	(подпись)	(инициалы, фамилия)

М.П.



Выписка из Единого государственного реестра недвижимости о основных характеристиках и зарегистрированных правах на объект недвижимости  
**Сведения о зарегистрированных правах на объект недвижимости**

<b>Земельный участок</b>		<small>(вид объекта недвижимости)</small>	
Лист № _____	Раздела <b>2</b>	Всего листов раздела <b>2</b> : _____	Всего разделов: _____
<b>30.03.2020 № 99/2020/323313714</b>		Всего листов выписки: _____	
Кадастровый номер:		<b>50:53:0010205:172</b>	

1. Правообладатель (правообладатели):	1.1. Общество с ограниченной ответственностью "Гранд-Маркет-Ф", ИНН: 5026116619
2. Вид, номер и дата государственной регистрации права:	2.1. Собственность, № 50-50-53/013/2012-168 от 10.01.2013
3. Документы-основания:	3.1. сведения не предоставляются
Ограничение прав и обременение объекта недвижимости:	
вид:	Ипотека
дата государственной регистрации:	18.02.2013
номер государственной регистрации:	50-50-53/003/2013-248
4. срок, на который установлено ограничение прав и обременение объекта:	с 18.02.2013 по 25.12.2017
4.1.1. лицо, в пользу которого установлено ограничение прав и обременение объекта:	Общество с ограниченной ответственностью "ТРАСТКОМ", ИНН: 7751026781
основание государственной регистрации:	Договор залога недвижимого имущества (ипотека) от 04.02.2013 №ДЗ-2532/12-И, дата регистрации 18.02.2013, №50-50-53/003/2013-248
5. Сведения о наличии решения об изъятии объекта недвижимости для государственных и муниципальных нужд:	данные отсутствуют
6. Сведения об осуществлении государственной регистрации прав без необходимого в силу закона согласия третьего лица, органа:	данные отсутствуют

Государственный регистратор	<small>(полное наименование должности)</small>	<small>(подпись)</small>	ФГИС ЕГРН	<small>(инициалы, фамилия)</small>
-----------------------------	--	--------------------------	-----------	------------------------------------


М.П.



Выписка из Единого государственного реестра недвижимости о характеристиках и зарегистрированных правах на объект недвижимости  
**Описание местоположения земельного участка**

<b>Земельный участок</b>		
<small>(вкл. объекта недвижимости)</small>		
Лист № <u>3</u> Раздела <u>3</u>	Всего листов раздела <u>3</u> : <u>    </u>	Всего разделов : <u>    </u>
30.03.2020 № 99/2020/323313714		Всего листов выписки : <u>    </u>
Кадастровый номер:		50:53:0010205:172

План (чертеж, схема) земельного участка:



Масштаб 1 :                      Условные обозначения:                     

Государственный регистратор	ФГИС ЕГРН
<small>(полное наименование должности)</small>	<small>(подпись)</small>
	<small>(инициалы, фамилия)</small>

М.П.



Выписка из Единого государственного реестра недвижимости об основных характеристиках и зарегистрированных правах на объект недвижимости  
**Сведения об основных характеристиках объекта недвижимости**

На основании запроса от 23.03.2020 г., поступившего на рассмотрение 23.03.2020 г., сообщаем, что согласно записям Единого государственного реестра недвижимости:

Земельный участок		
(вид объекта недвижимости)		
Лист №	Раздела 1	Всего листов раздела 1: _____
23.03.2020	№ 99/2020/321474340	Всего разделов: _____
Кадастровый номер:		Всего листов выписки: _____
		50:53:0020204:156

Номер кадастрового квартала:	50:53:0020204
Дата присвоения кадастрового номера:	10.10.2008
Ранее присвоенный государственный учетный номер:	данные отсутствуют
Адрес:	Установлено относительно ориентира, расположенного за пределами участка. Ориентир нежилое здание. Участок находится примерно в 30м. от ориентира по направлению на юго-запад. Почтовый адрес ориентира: обл. Московская, г. Лыткарино, п. Тураево, строение 12
Площадь:	25 кв. м
Кадастровая стоимость, руб.:	63060
Кадастровые номера расположенных в пределах земельного участка объектов недвижимости:	данные отсутствуют
Категория земель:	Земли населённых пунктов
Виды разрешенного использования:	под размещение рекламной металлоконструкции
Статус записи об объекте недвижимости:	Сведения об объекте недвижимости имеют статус "актуальные"
Особые отметки:	Сведения необходимые для заполнения раздела 2 отсутствуют.
Получатель выписки:	УАГИИП г.Лыткарино

Государственный регистратор		ФГИС ЕГРН
(полное наименование должности)		(инициал, фамилия)

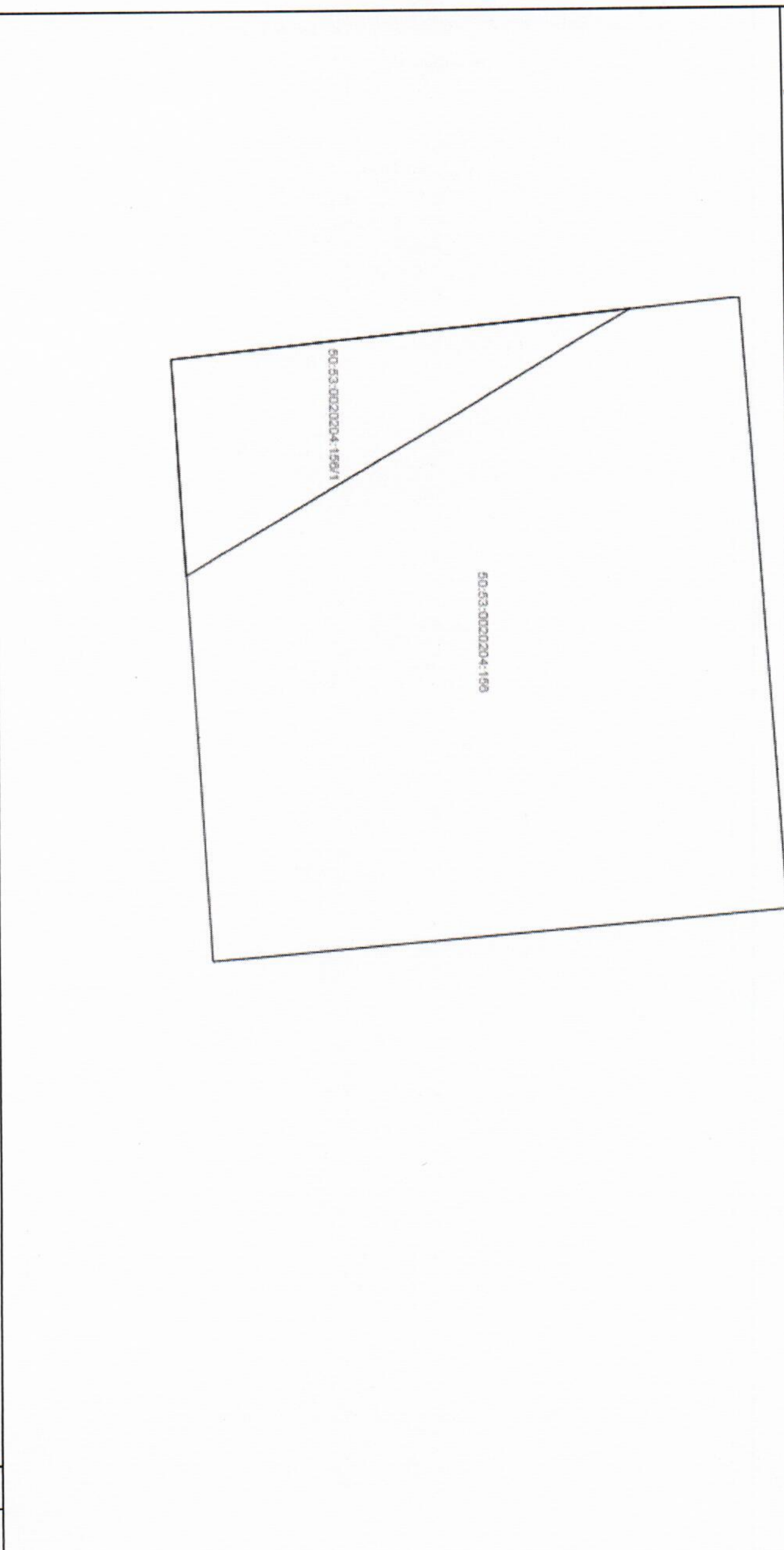
М.П.



Выписка из Единого государственного реестра недвижимости характеристик и зарегистрированных прав на объект недвижимости  
**Описание местоположения земельного участка**

<b>Земельный участок</b>			<small>(вид объекта недвижимости)</small>		
Лист №	Раздела <u>3</u>	Всего листов раздела <u>3</u> :	Всего разделов: _____	Всего листов выписки: _____	
<b>23.03.2020 № 99/2020/321474340</b>					
Кадастровый номер:			<b>50:53:0020204:156</b>		

План (чертеж, схема) земельного участка:



Масштаб 1: \_\_\_\_\_ Условные обозначения: \_\_\_\_\_

<b>Государственный регистратор</b>		<b>ФГИС ЕГРН</b>	
<small>(полное наименование должности)</small>		<small>(подпись)</small>	
		<small>(инициалы, фамилия)</small>	

М.П.



Выписка из Единого государственного реестра недвижимости характеристиках и зарегистрированных правах на объект недвижимости  
**Сведения об основных характеристиках объекта недвижимости**

На основании запроса от 23.03.2020 г., поступившего на рассмотрение 23.03.2020 г., сообщаем, что согласно записям Единого государственного реестра недвижимости:

Земельный участок		
(вид объекта недвижимости)		
Лист №	Раздела	Всего листов раздела
23.03.2020 № 99/2020/321530333	1	1
Кадастровый номер:		50:53:0020204:81

Номер кадастрового квартала:	50:53:0020204
Дата присвоения кадастрового номера:	15.07.2005
Ранее присвоенный государственный учетный номер:	Иной номер: 50:53:000000:20
Адрес:	Московская область, г. Лыткарино, п. Тураево, строение 33
Площадь:	13806 +/- 37 кв. м
Кадастровая стоимость, руб.:	42998234.76
Кадастровые номера расположенных в пределах земельного участка объектов недвижимости:	50:53:0000000:140, 50:53:0000000:1327, 50:53:0000000:1330, 50:53:0000000:1701, 50:53:0000000:2433, 50:53:0000000:2434, 50:53:0000000:6389
Категория земель:	Земли населённых пунктов
Виды разрешенного использования:	для производственной деятельности
Статус записи об объекте недвижимости:	Сведения об объекте недвижимости имеют статус "актуальные, ранее учтенные"
Особые отметки:	Данные отсутствуют
Получатель выписки:	УАГИИП г.Лыткарино

Государственный регистратор		ФГИС ЕГРН
(полное наименование должности)	(подпись)	(инициалы, фамилия)

М.П.



Выписка из Единого государственного реестра недвижимости характеристик и зарегистрированных прав на объект недвижимости  
**Сведения о зарегистрированных правах на объект недвижимости**

<b>Земельный участок</b>		
<small>(вид объекта недвижимости)</small>		
Лист № <u>2</u> Раздела <u>2</u>	Всего листов раздела <u>2</u> :	Всего разделов: _____
<b>23.03.2020 № 99/2020/321530333</b>		Всего листов выписки: _____
Кадастровый номер:	<b>50:53:0020204:81</b>	

1. Правообладатель (правообладатели):	1.1. Общество с ограниченной ответственностью "Старатели", ИНН: 5026000614
2. Вид, номер и дата государственной регистрации права:	2.1. Собственность, № 50-50/053-50/053/008/2015-1194/1 от 14.08.2015
3. Документы-основания:	3.1. сведения не предоставляются
4. Ограничение прав и обременение объекта недвижимости:	не зарегистрировано
5. Сведения о наличии решения об изъятии объекта недвижимости для государственных и муниципальных нужд:	данные отсутствуют
6. Сведения об осуществлении государственной регистрации прав без необходимого в силу закона согласия третьего лица, органа:	данные отсутствуют

Государственный регистратор		ФИС ЕГРН
<small>(полное наименование должности)</small>	<small>(подпись)</small>	<small>(инициалы, фамилия)</small>

М.П.



Выписка из Единого государственного реестра недвижимости о характеристиках и зарегистрированных правах на объект недвижимости  
Описание местоположения земельного участка

Земельный участок

(вид объекта недвижимости)

Лист № \_\_\_\_\_ Раздела 3

Всего листов раздела 3: \_\_\_\_\_

Всего разделов: \_\_\_\_\_

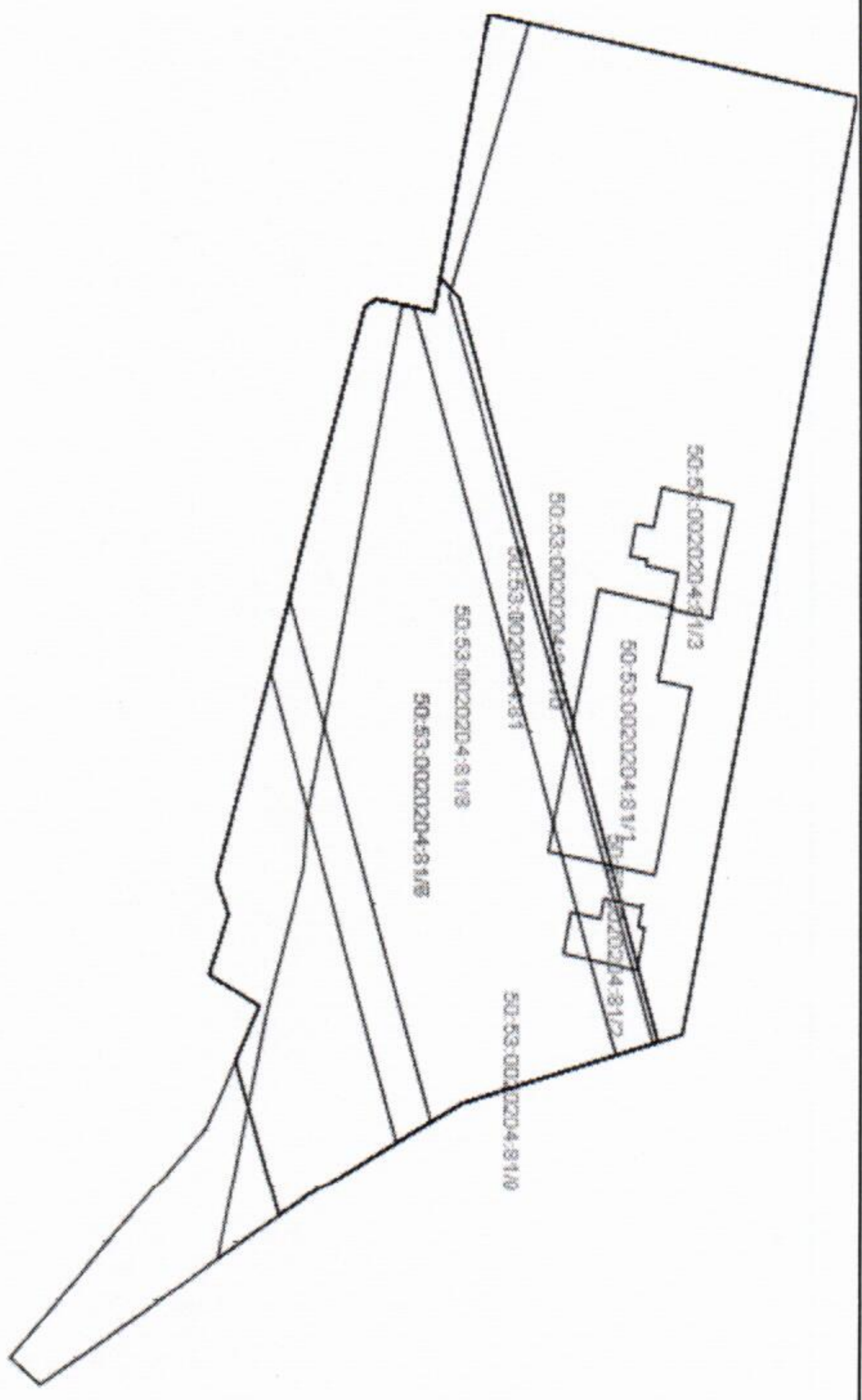
Всего листов выписки: \_\_\_\_\_

23.03.2020 № 99/2020/321530333

Кадастровый номер:

50:53:0020204:81

План (чертеж, схема) земельного участка:



Масштаб 1:

Условные обозначения:

Государственный регистратор  
(полное наименование должности)

(подпись)

ФГИС ЕГРН

(инициалы, фамилия)

М.П.



Выписка из Единого государственного реестра недвижимости характеристик и зарегистрированных прав на объект недвижимости  
**Сведения об основных характеристиках объекта недвижимости**

На основании запроса от 23.03.2020 г., поступившего на рассмотрение 23.03.2020 г., сообщаем, что согласно записям Единого государственного реестра недвижимости:

Земельный участок		
<small>(вкл. объекта недвижимости)</small>		
Лист №	Раздела	Всего листов раздела
23.03.2020	№ 99/2020/321572183	№ 1
Кadaстровый номер:		50:53:0010207:15

Номер кадастрового квартала:	50:53:0010207
Дата присвоения кадастрового номера:	11.04.2005
Ранее присвоенный государственный учетный номер:	данные отсутствуют
Адрес:	установлено относительно ориентира, расположенного в границах участка. Почтовый адрес ориентира: обл. Московская, г. Лыткарино, ст. Заводская, кв-л 3 А
Площадь:	25280 +/- 11 кв. м
Кадастровая стоимость, руб.:	87293104
Кадастровые номера расположенных в пределах земельного участка объектов недвижимости:	50:53:0010205:197, 50:53:0010205:202, 50:53:0010205:204, 50:53:0010205:212, 50:53:0010205:213, 50:53:0010205:214, 50:53:0010207:2331, 50:53:0010207:2368
Категория земель:	Земли населённых пунктов
Виды разрешенного использования:	под производственные цели
Статус записи об объекте недвижимости:	Сведения об объекте недвижимости имеют статус "актуальные, ранее учтенные"
Особые отметки:	данные отсутствуют
Получатель выписки:	УАГИИП г.Лыткарино

Государственный регистратор	ФГИС ЕГРН
<small>(полное наименование должности)</small>	<small>(инициалы, фамилия)</small>

М.П.



Выписка из Единого государственного реестра недвижимости об основных характеристиках и зарегистрированных правах на объект недвижимости  
Сведения о зарегистрированных правах на объект недвижимости

Земельный участок			(вид объекта недвижимости)		
Лист №	Раздела	Всего листов раздела	Всего разделов:	Всего листов выписки:	
23.03.2020	№ 99/2020/321572183	2	2		
Кадастровый номер:			50:53:0010207:15		

1. Правообладатель (правообладатели):	1.1. Общество с ограниченной ответственностью "БАРЬЕР", ИНН: 5026010010
2. Вид, номер и дата государственной регистрации права:	2.1. Собственность, № 50-50-53/009/2005-62 от 29.12.2005
3. Документы-основания:	3.1. сведения не предоставляются
4. Ограничение прав и обременение объекта недвижимости:	не зарегистрировано
5. Сведения о наличии решения об изъятии объекта недвижимости для государственных и муниципальных нужд:	данные отсутствуют
6. Сведения об осуществлении государственной регистрации прав без необходимого в силу закона согласия третьего лица, органа:	данные отсутствуют

Государственный регистратор		ФГИС ЕГРН	
(полное наименование должности)		(подпись)	(инициалы, фамилия)

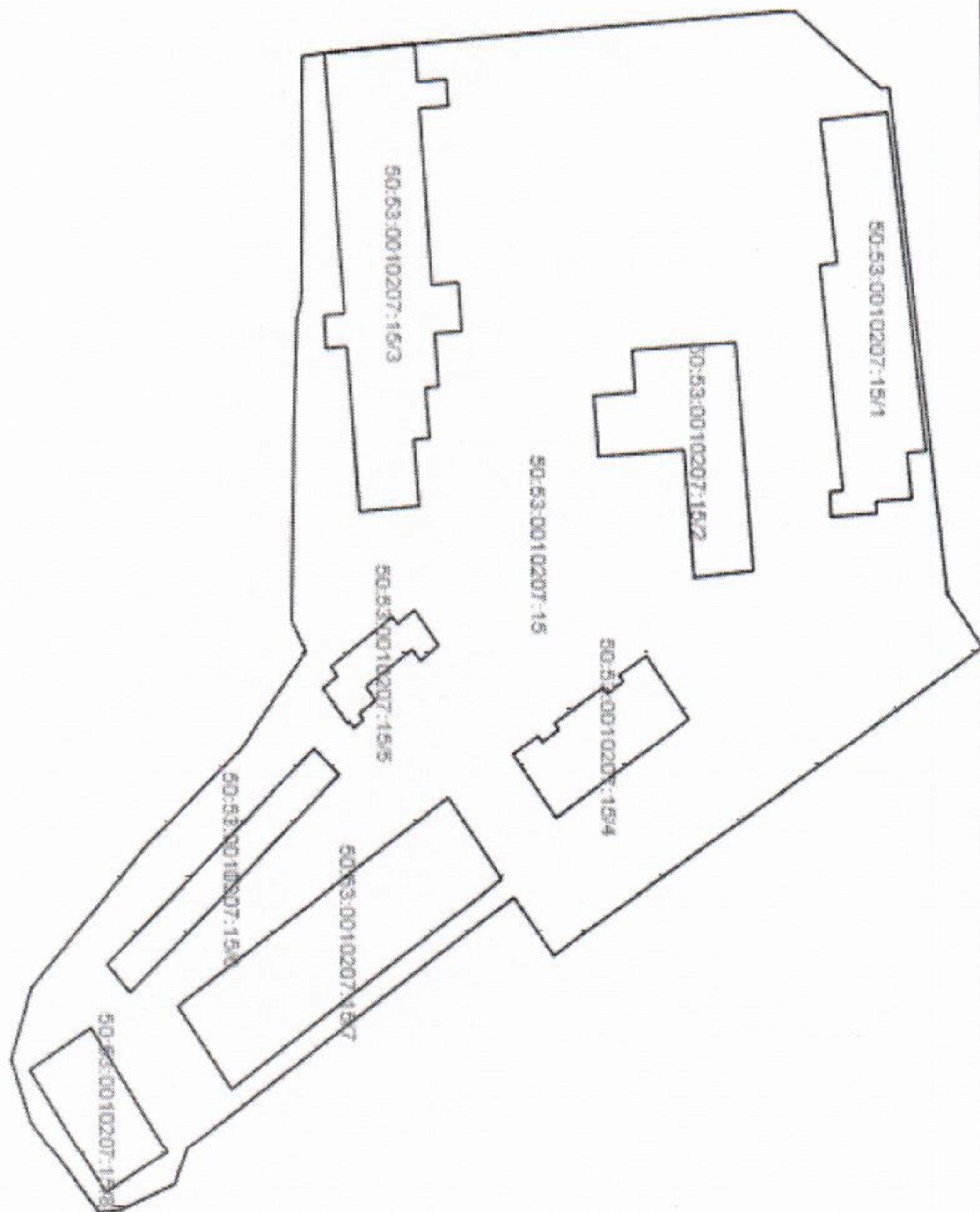
М.П.



Выписка из Единого государственного реестра недвижимости характеристик и зарегистрированных прав на объект недвижимости  
**Описание местоположения земельного участка**

<b>Земельный участок</b>		
<small>(вид объекта недвижимости)</small>		
Лист № <u>3</u>	Раздела <u>3</u>	Всего листов раздела <u>3</u> : _____
23.03.2020 № 99/2020/321572183		Всего разделов: _____
Кadaстровый номер:		Всего листов выписки: _____
		<b>50:53:0010207:15</b>

План (чертеж, схема) земельного участка:



Масштаб 1: \_\_\_\_\_  
Условные обозначения: \_\_\_\_\_

Государственный регистратор <small>(полное наименование должности)</small>	ФГИС ЕГРН <small>(инициалы, фамилия)</small>
---	---

М.П.



**Выписка из Единого государственного реестра недвижимости характеристик и зарегистрированных прав на объект недвижимости  
Сведения об основных характеристиках объекта недвижимости**

На основании запроса от 23.03.2020 г., поступившего на рассмотрение 23.03.2020 г., сообщаем, что согласно записям Единого государственного реестра недвижимости:

Земельный участок		
<small>(вид объекта недвижимости)</small>		
Лист №	Раздела	Всего листов раздела
23.03.2020	№ 99/2020/321530424	№ 1
Кadaстровый номер:	50:53:0020204:62	

Номер кадастрового квартала:	50:53:0020204	
Дата присвоения кадастрового номера:	28.05.2003	
Ранее присвоенный государственный учетный номер:	Данные отсутствуют	
Адрес:	Московская обл., г.Лыткарино, на территории ПК СА "Колхоз им Ленина"	
Площадь:	3800 кв. м	
Кадастровая стоимость, руб.:	10949624	
Кадастровые номера расположенных в пределах земельного участка объектов недвижимости:	Данные отсутствуют	
Категория земель:	Земли населённых пунктов	
Виды разрешенного использования:	Для размещения производственных и административных зданий, строений и сооружений материально-технического, продовольственного снабжения, сбыта и заготовок	
Статус записи об объекте недвижимости:	Сведения об объекте недвижимости имеют статус "актуальные, ранее учтенные"	
Особые отметки:	Данные отсутствуют	
Получатель выписки:	УАГИИП г.Лыткарино	
Государственный регистратор	ФГИС ЕГРН	
<small>(полное наименование должности)</small>	<small>(подпись)</small>	<small>(инициалы, фамилия)</small>

М.П.



**Выписка из Единого государственного реестра недвижимости о характеристиках и зарегистрированных правах на объект недвижимости**  
**Сведения о зарегистрированных правах на объект недвижимости**

<b>Земельный участок</b>			<small>(вид объекта недвижимости)</small>		
Лист № <u>2</u>	Раздела <u>2</u>	Всего листов раздела <u>2</u> : _____	Всего разделов: _____	Всего листов выписки: _____	
<b>23.03.2020 № 99/2020/321530424</b>					
Кадастровый номер:			<b>50:53:0020204:62</b>		

1. Правообладатель (правообладатели):	1.1. Общество с ограниченной ответственностью "Межпромцентр", ИНН: 5026115975
2. Вид, номер и дата государственной регистрации права:	2.1. Собственность, № 50-50-53/007/2005-380 от 19.08.2005
3. Документы-основания:	3.1. сведения не предоставляются
4. Ограничение прав и обременение объекта недвижимости:	не зарегистрировано
5. Сведения о наличии решения об изъятии объекта недвижимости для государственных и муниципальных нужд:	данные отсутствуют
6. Сведения об осуществлении государственной регистрации прав без необходимого в силу закона согласия третьего лица, органа:	данные отсутствуют

Государственный регистратор		ФГИС ЕГРН
<small>(полное наименование должности)</small>	<small>(подпись)</small>	<small>(инициалы, фамилия)</small>

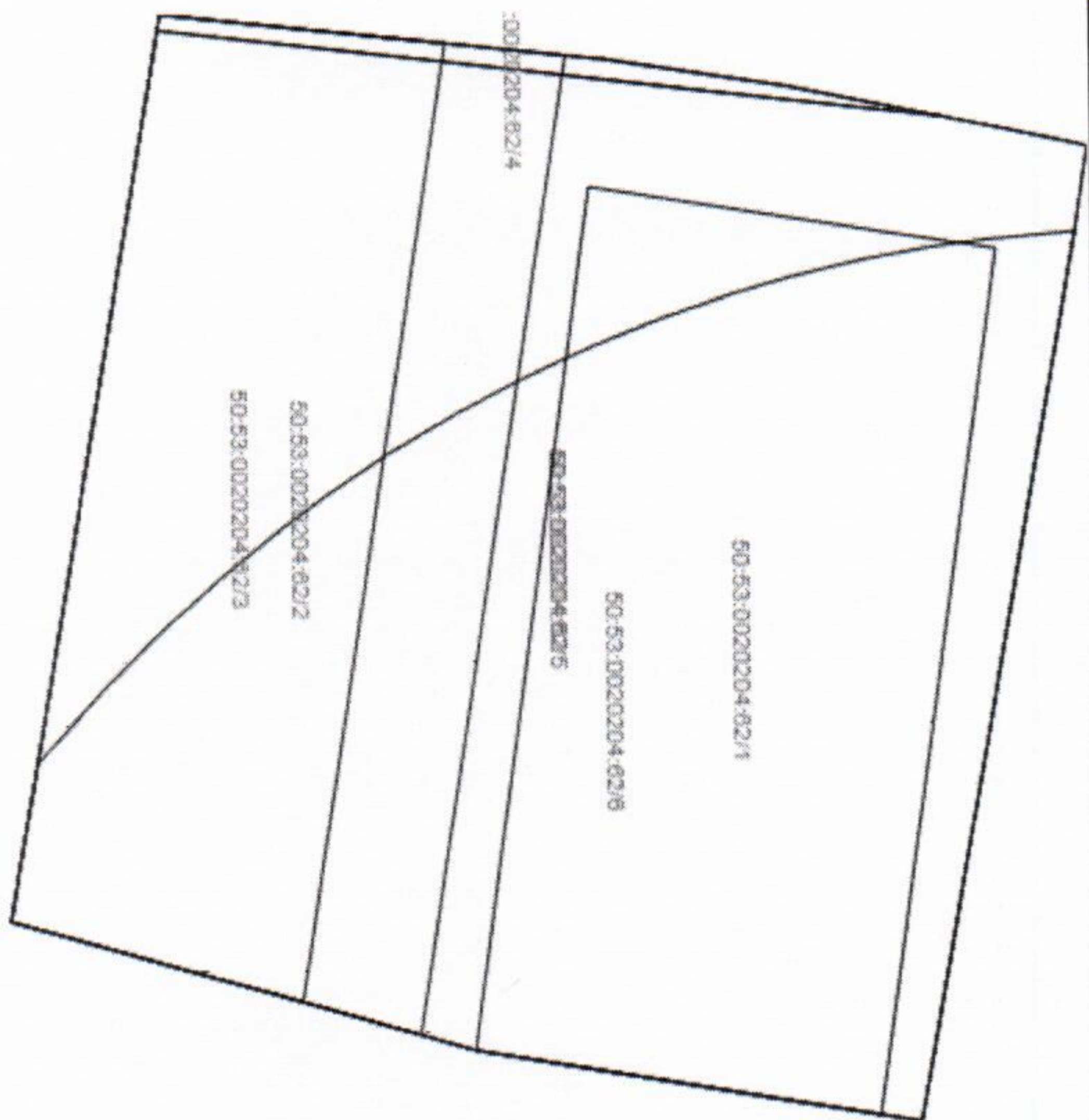
М.П.



Выписка из Единого государственного реестра недвижимости характеристик и зарегистрированных прав на объект недвижимости  
**Описание местоположения земельного участка**

<b>Земельный участок</b>			<small>(вид объекта недвижимости)</small>		
Лист № <u>3</u>	Раздела <u>3</u>	Всего листов раздела <u>3</u> : _____	Всего разделов : _____	Всего листов выписки : _____	
<b>23.03.2020 № 99/2020/321530424</b>					
Кадастровый номер:		<b>50:53:0020204:62</b>			

План (чертеж, схема) земельного участка:



Масштаб 1:	Условные обозначения:		
------------	-----------------------	--	--

Государственный регистратор <small>(полное наименование должности)</small>		ФГИС ЕГРН <small>(инициалы, фамилия)</small>
---	--	---

М.П.